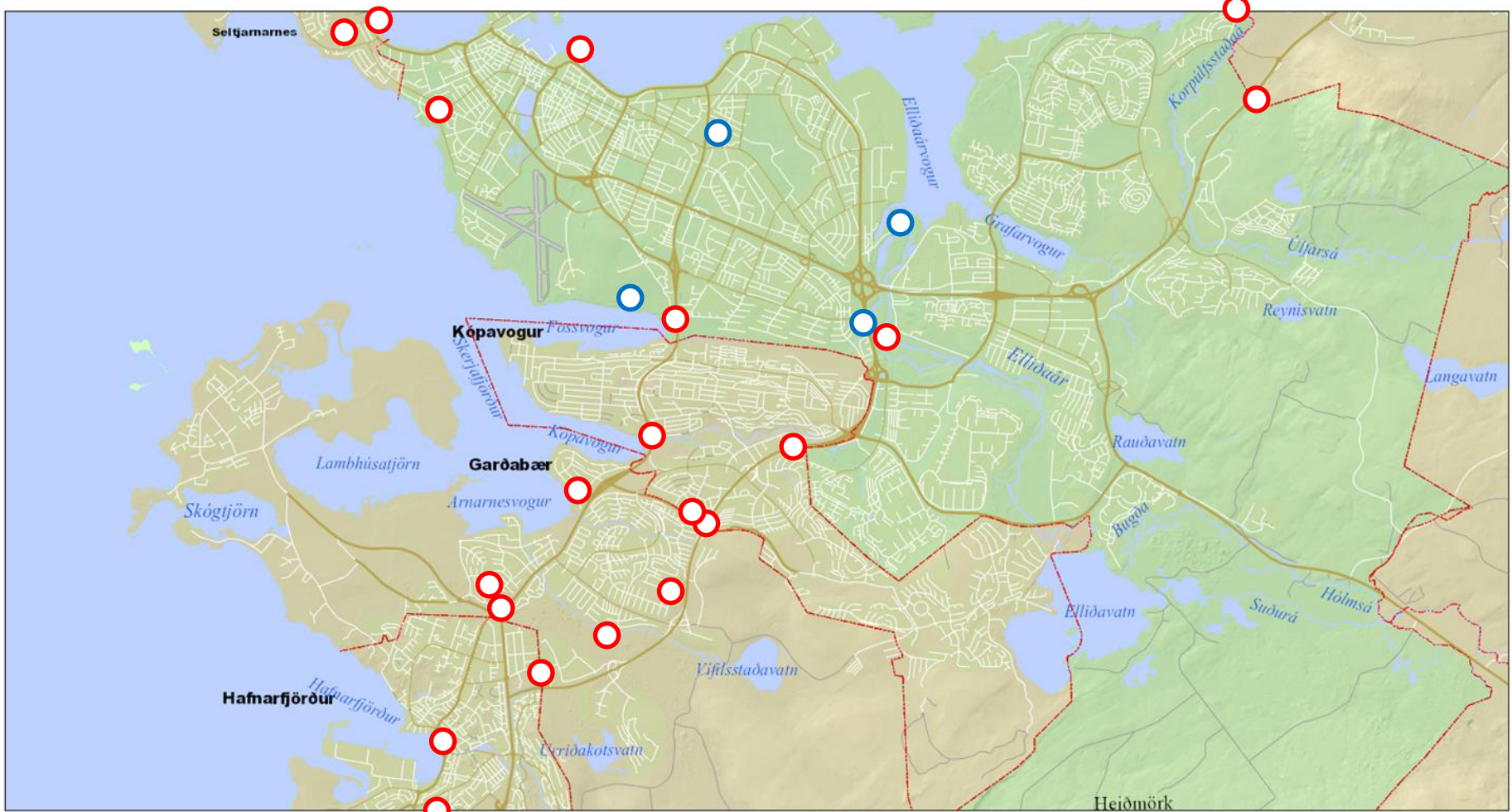



hjólateljrar á höfuðborgarsvæði



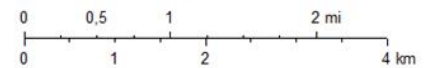
október 20, 2017

--- Sveitarfélagsmörk

 teljari fyrir hendi

 teljari fyrirhugaður 2018

1:50.000



Borgarvefsjá: Kort úr LUKR - Notist ekki sem heimild til graffar

Samantekt á kostnaði eftir sveitafélögum vegna reiðhjóla- og fólksteljurum á Höfuðborgarsvæðinu.

Seltjarnarnes - Suðurströnd	757.400 isk*
Seltjarnarnes - Eiðsgrandi	880.600 isk*
TOTAL	<u>1.638.000 isk*</u>
Reykjavík - Ægissíða	757.400 isk*
Reykjavík - Harpa	880.600 isk*
Reykjavík - Elliðarárdalur austur	880.600 isk*
Reykjavík - Nauthólsvík	54.600 isk*
Reykjavík - Geirsnef	? isk*
Reykjavík - Elliðarárdalur	? isk*
TOTAL	<u>2.573.600 isk*</u>
Mosfellsbær - Úlvarsfell	757.400 isk*
Mosfellsbær - Barðastaðir	757.400 isk*
TOTAL	<u>1.514.800 isk*</u>
Kópavogur - Fossvogsdalur	901.600 isk*
Kópavogur - Kópavogur/Hafnafjarðavegur og Þinghóll	1.535.800 isk*
Kópavogur - Reykjanesbraut ÍR	757.400 isk*
TOTAL	<u>3.194.800 isk*</u>
Garðabær - Víflsstaðavegur	757.400 isk*
Garðabær - Lágamýri	757.400 isk*
Garðabær - Arnarnesvegur	757.400 isk*
Garðabær - Austurhraun	757.400 isk*
TOTAL	<u>3.029.600 isk*</u>
Hafnafjörður - Strandgata	757.400 isk*
Hafnafjörður - Ásatorg	757.400 isk*
Hafnafjörður - Hamraberg	757.400 isk*
Hafnafjörður –Fjarðarhraun og Hafnafjarðavegur	1.514.800 isk*
TOTAL	<u>3.787.000 isk*</u>
TOTAL	<u>15.737.400 isk*</u>

* Verð er miðað við gengi evru 125,0 og er án flutningkostnaðar, API , hraðatalningu og virðisaukaskatts. Með fyrirvara um innsláttarvillur. Gildistími verða til 30.04.2018

Fyrirhugaðar staðsetningar reiðhjóla- og fólksteljara á Seltjarnarnesi

Nafn / Name of place: Suðurströnd

Tegund / Type: Urban MULTI
stefnugreining hjólandi og gangandi
vegfarendur ásamt hraða hjólamanna,
skynjarar í göngu- og hjólastíg /
direct pedestrians and bicycles with
speed of bicycles, sensors in both
walking path and bicycle path.

Skynjari / sensor: 4

Yfirborð / surface:

Malbik / asfalt (5 cm)

**Göngu- og hjólastígur / walking and
bicycle path:** 2,5 m (2 x 1,25 m)



desember 13, 2017

Teljarar fyrir hjólandi og gangandi

1:200
0 0.0025 0.005 0.01 mi
0 0.00375 0.0075 0.015 km

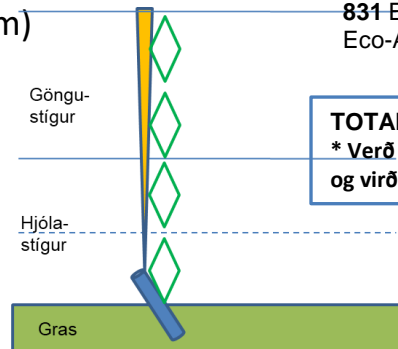
Löfmynd tek in 28/7 2017

SGCPM0004 URBAN POST MULTI Ped/Cycles Counter – w/ Dir - 2 loops	567.300 isk*
756 15 minute interval data recording	21.000 isk
FTP License	80.000 isk
761 Rainbird Manhole for soil installation	9.100 isk
831 Eco-Visio PROFESSIONAL Account, Automatic Data Transmission, and Eco-Alert Service (1 year)	80.000 isk

TOTAL

757.400 isk*

* Verð er miðað við gengi evru 125,0 og er án flutningkostnaðar, API , hraðamælingu og virðisaukaskatts. Með fyrirvara um innsláttarvillur. Gildistími verða til 30.04.2018



Fyrirhugaðar staðsetningar reiðhjóla- og fólksteljara á Seltjarnarnesi

Nafn / Name of place: Eiðsgrandi

Tegund / Type: Urban MULTI
stefnugreining hjólandi og gangandi
vegfarendur ásamt hraða hjólamanna,
skynjarar í göngu- og hjólastíg /
direct pedestrians and bicycles with
speed of bicycles, sensors in both
walking path and bicycle path.



október 31, 2017

1:200
0 0,0025 0,005 0,01 mi
0 0,00375 0,0075 0,015 km

Lofmynd teki n. 28/7 2017

Skynjari / sensor: 8

Yfirborð / surface:

malbik / asfalt (5 cm)

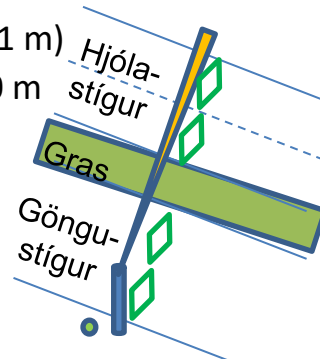
Hjólastígur / bicycle path:

2,0 m(2x 1 m)

Göngustígur / walking path:

2,0 m(2x 1 m)

Miðeyja / centerisland in path: 3,0 m



CGCPM0008 URBAN POST MULTI Ped/Cycles Counter – w/ Dir - 4 loops	690.500 isk
756 15 minute interval data recording	21.000 isk
FTP License	80.000 isk
761 Rainbird Manhole for soil installation	9.100 isk
831 Eco-Visio PROFESSIONAL Account, Automatic Data Transmission, and Eco-Alert Service (1 year)	80.000 isk

TOTAL **880.600 isk***
* Verð er miðað við gengi evru 125,0 og er án flutningkostnaðar, API ,
hraðamælingu og virðisaukaskatts. Með fyrirvara um innsláttarvillur. Gildistími
verða til 30.04.2018

Fyrirhugaðar staðsetningar reiðhjóla- og fólksteljara í Reykjavík

Nafn / Name of place: Ægissíða

Tegund / Type: Urban MULTI
stefnugreining hjólandi og gangandi
vegfarendur ásamt hraða hjólamanna,
skynjarar í göngu- og hjólastíghjólastíg
/ direct pedestrians and bicycles with
speed of bicycles, sensors in both
walking path and bicycle path.



nóvember 2, 2017

1:500
0 0.005 0.01 0.02 mi
0 0.0075 0.015 0.03 km

Loftmynd tekið 28/7 2017

Skynjari / sensor: 8

Yfirborð / surface:

Malbik / asphalt (5 cm)

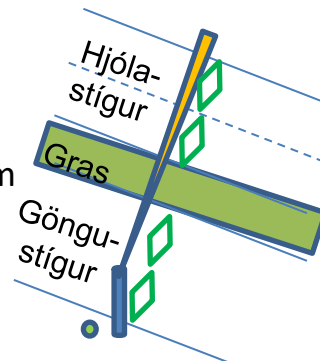
Hjólastígur / bicycle path:

2,5 m (2 x 1,25 m)

Göngustígur / walking path:

3,0 m (2 x 1,50 m)

Miðeyja / centerisland in path: 4,5 m



CGCPM0008 URBAN POST MULTI Ped/Cycles Counter – w/ Dir - 4 loops	690.500 isk
756 15 minute interval data recording	21.000 isk
FTP License	80.000 isk
761 Rainbird Manhole for soil installation	9.100 isk
831 Eco-Visio PROFESSIONAL Account, Automatic Data Transmission, and Eco-Alert Service (1 year)	80.000 isk

TOTAL **880.600 isk***
* Verð er miðað við gengi evru 125,0 og er án flutningkostnaðar, API ,
hraðamælingu og virðisaukaskatts. Með fyrirvara um innsláttarvillur. Gildistími
verða til 30.04.2018

Fyrirhugaðar staðsetningar reiðhjóla- og fólksteljara í Reykjavík

Nafn / Name of place: Harpa

Tegund / Type: Urban MULTI stefnugreining hjólandi og gangandi vegfarendur ásamt hraða hjólamanna, skynjarar í göngu- og hjólastíghjólastíg / direct pedestrians and bicycles with speed of bicycles, sensors in both walking path and bicycle path.

Skynjari / sensor: 8

Yfirborð / surface:

Malbik / asfalt (5 cm)

Hjólastígur / bicycle path:

2,5 m (2 x 1,25 m)

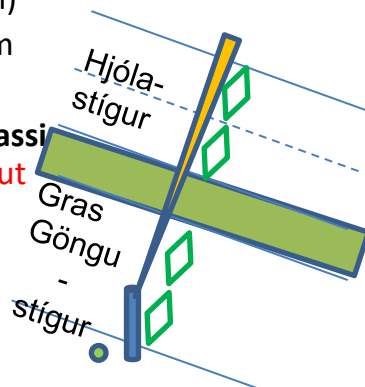
Göngustígur / walking path:

3,0 m (2 x 1,50 m)

Miðeyja / centerisland in path: 2,0 m

Mögulegur turn seinna / Possible Class

EcoDisplay later: Fortenging / Output



Harpa



október 31, 2017

1:200
0 0.0025 0.005 0.01 mi
0 0.00375 0.0075 0.015 km

CGCPM0008 URBAN POST MULTI Ped/Cycles Counter – w/ Dir - 4 loops	690.500 isk
Output to Classic Eco-Display	21.000 isk
756 15 minute interval data recording	21.000 isk
FTP License	80.000 isk
761 Rainbird Manhole for soil installation	9.100 isk
831 Eco-Visio PROFESSIONAL Account, Automatic Data Transmission, and Eco-Alert Service (1 year)	80.000 isk

TOTAL 901.600 isk*
 * Verð er miðað við gengi evru 125,0 og er án flutningkostnaðar, API, hraðamælingu og virðisaukaskatts. Með fyrirvara um innsláttarvillur. Gildistími verða til 30.04.2018

Fyrirhugaðar staðsetningar reiðhjóla- og fólksteljara í Reykjavík

Nafn / Name of place:

Elliðarárdalur austur

Tegund / Type: Urban MULTI

stefnugreining hjólandi og gangandi vegfarendur ásamt hraða hjólamanna, skynjarar í göngu- og hjólastíghjólastíg / direct pedestrians and bicycles with speed of bicycles, sensors in both walking path and bicycle path.

Skynjari / sensor: 8

Yfirborð / surface:

Malbik / asphalt (5 cm)


Hjólastígur / bicycle path:

2,5 m (2 x 1,25 m)

Göngustígur / walking path:

3,0 m (2 x 1,50 m)

Miðeyja / centerisland in path: 3,0 m



CGCPM0008 URBAN POST MULTI Ped/Cycles Counter – w/ Dir-4 loops 690.500 isk

756 15 minute interval data recording 21.000 isk

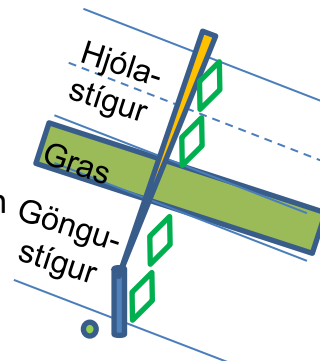
FTP License 80.000 isk

761 Rainbird Manhole for soil installation 9.100 isk

831 Eco-Visio PROFESSIONAL Account, Automatic Data Transmission, and Eco-Alert Service (1 year) 80.000 isk

TOTAL **880.600 isk***

* Verð er miðað við gengi evru 125,0 og er án flutningkostnaðar, API, hraðamælingu og virðisaukaskatts. Með fyrirvara um innsláttarvillur. Gildistími verða til 30.04.2018



Nauthólsvík, reiðhjóla- og fólksteljari í Reykjavík sem er þegar kominn

Tegund / Type: Urban MULTI stefnugreining hjólandi og gangandi vegfarendur ásamt hraða hjólamanna, skynjarar í göngu- og hjólastíghjólastíg / direct pedestrians and bicycles with speed of bicycles, sensors in both walking path and bicycle path.

Viðbót / Addition:

Mæla hraða hjólamanna / measuring speed of bicyclists. ?

Mögulegur turn seinna / Possible Classic EcoDisplay later: Fortenging / Output

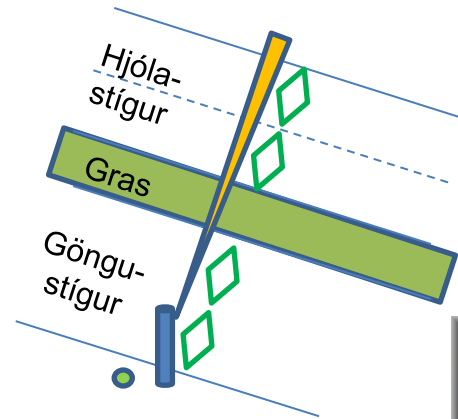
Output to Classic Eco-Display

54.600 isk*

TOTAL

54.600 isk*

* Verð er miðað við gengi evru 125,0 og er án flutningkostnaðar, API, hraðamælingu og virðisaukaskatts. Með fyrirvara um innsláttarvillur. Gildistími verða til 30.04.2018



febrúar 1, 2017

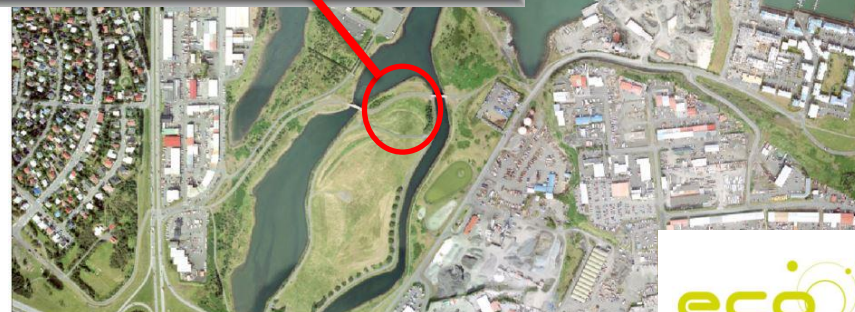
1:5.000
0 0.05 0.1 0.2 mi

Geirsnef, reiðhjóla- og fólksteljari í Reykjavík sem er þegar kominn

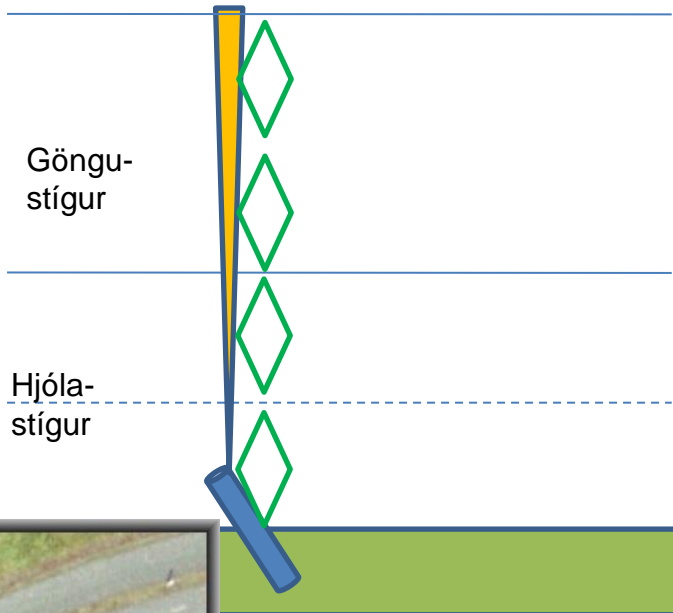
Tegund / Type: Urban MULTI stefnugreining hjólandi og gangandi vegfarendur ásamt hraða hjólamanna, skynjarar í göngu- og hjólastíghjólastíg / direct pedestrians and bicycles with speed of bicycles, sensors in both walking path and bicycle path.

Viðbót / Addition:

Mæla hraða hjólamanna / measuring speed of bicyclists. ?



febrúar 1, 2017



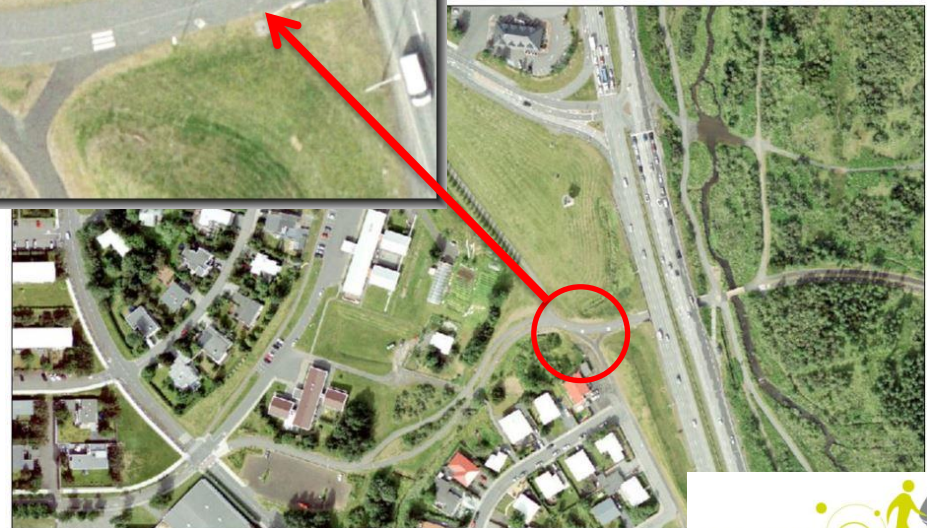
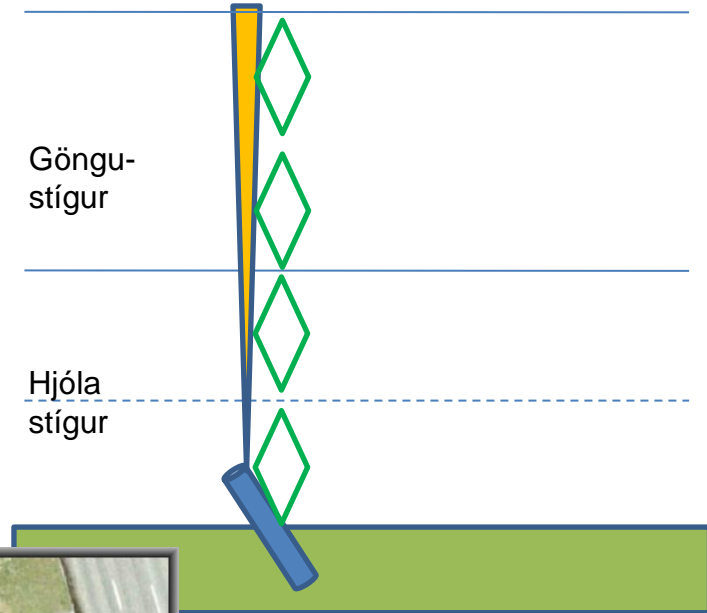
TOTAL **0 isk***
* Verð er miðað við gengi evru 125,0 og er án flutningkostnaðar, API, hraðamælingu og virðisaukaskatts. Með fyrirvara um innsláttarvillur. Gildistími verða til 30.04.2018

Elliðarárdalur, reiðhjóla- og fólksteljari í Reykjavík sem er þegar kominn

Tegund / Type: Urban MULTI
stefnugreining hjólandi og gangandi vegfarendur ásamt hraða hjólamanna, skynjarar í göngu- og hjólastíghjólastíg / direct pedestrians and bicycles with speed of bicycles, sensors in both walking path and bicycle path.

Viðbót / Addition:

Mæla hraða hjólamanna / measuring speed of bicyclists. ?



maí 3, 2017

TOTAL

0 isk*

* Verð er miðað við gengi evru 125,0 og er án flutningkostnaðar, API, hraðamælingu og virðisaukaskatts. Með fyrirvara um innsláttarvillur. Gildistími verða til 30.04.2018

TGJ

eco counter
COUNTING PEOPLE, ANALYSING DATA

Fyrirhugaðar staðsetningar reiðhjóla- og fólksteljara í Mosfellsbæ

Nafn / Name of place: Úlfarsfell

Tegund / Type: Urban MULTI stefnugreining hjólandi og gangandi vegfarendur ásamt hraða hjólamanna, skynjarar í göngu- og hjólastíghjólastíg / direct pedestrians and bicycles with speed of bicycles, sensors in both walking path and bicycle path.

Skynjari / sensor: 4

Yfirborð / surface:

Malbik / asphalt (5 cm)

Göngu- og hjólastígur / walking and bicycle path: 3,0 m (2 x 1,5 m)

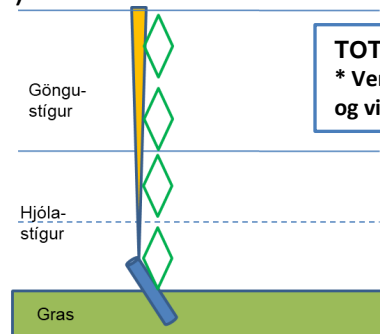


október 31, 2017

1:500
0 0.005 0.01 0.02 mi
0 0.0075 0.015 0.03 km

SGCPM0004 URBAN POST MULTI Ped/Cycles Counter — w/ Dir - 2 loops	567.300 isk
756 15 minute interval data recording	21.000 isk
FTP License	80.000 isk
761 Rainbird Manhole for soil installation	9.100 isk
831 Eco-Visio PROFESSIONAL Account, Automatic Data Transmission, and Eco-Alert Service (1 year)	80.000 isk

TOTAL **757.400 isk***
 * Verð er miðað við gengi evru 125,0 og er án flutningkostnaðar, API, hraðamælingu og virðisaukaskatts. Með fyrirvara um innsláttarvillur. Gildistími verða til 30.04.2018



Fyrirhugaðar staðsetningar reiðhjóla- og fólksteljara í Mosfellsbæ

Nafn / Name of place: Barðastaðir

Tegund / Type: Urban MULTI stefnugreining hjólandi og gangandi vegfarendur ásamt hraða hjólamanna, skynjarar í göngu- og hjólastíghjólastíg / direct pedestrians and bicycles with speed of bicycles, sensors in both walking path and bicycle path.

Skynjari / sensor: 4

Yfirborð / surface:

Malbik / asphalt (5 cm)

Göngu- og hjólastígur / walking and bicycle path: 2,0 m (2 x 1 m)

Barðastaðir

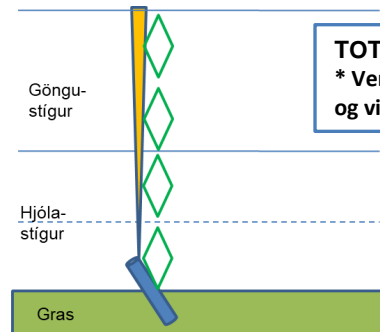


október 31, 2017

1:200
0 0.0025 0.005 0.01 mi
0 0.00375 0.0075 0.015 km

SGCPM0004 URBAN POST MULTI Ped/Cycles Counter - w/ Dir. - 2 loops	567.300 isk
756 15 minute interval data recording	21.000 ISK™
FTP License	80.000 isk
761 Rainbird Manhole for soil installation	9.100 isk
831 Eco-Visio PROFESSIONAL Account, Automatic Data Transmission, and Eco-Alert Service (1 year)	80.000 isk

TOTAL **757.400 isk***
 * Verð er miðað við gengi evru 125,0 og er án flutningkostnaðar, API , hraðamælingu og virðisaukaskatts. Með fyrirvara um innsláttarvillur. Gildistími verða til 30.04.2018



Fyrirhugaðar staðsetningar reiðhjóla- og fólksteljara í Kópavogi

Nafn / Name of place: Fossvogsdalur

Tegund / Type: Urban MULTI
stefnugreining hjólandi og gangandi
vegfarendur ásamt hraða hjólamanna,
skynjarar í göngu- og hjólastíghjólastíg /
direct pedestrians and bicycles with
speed of bicycles, sensors in both walking
path and bicycle path.

Skynjari / sensor: 8

Yfirborð / surface:

Malbik / asfalt (5 cm)

Hjólastígur / bicycle path:

2,5 m (2 x 1,25 m)

Göngustígur / walking path:

2,5 m (2 x 1,25 m)

Miðeyja / centerisland in path: 1,5 m

**Mögulegur turn seinna / Possible Classic
EcoDisplay later:** Fortenging / Output

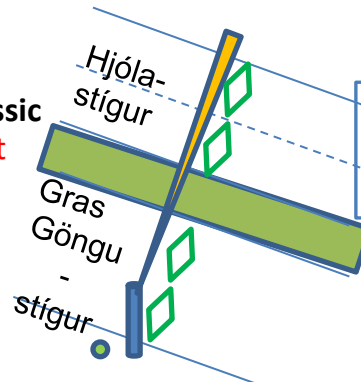


október 31, 2017

1:500
0 0.005 0.01 0.02 mi
0 0.0075 0.015 0.03 km

CGCPM0008 URBAN POST MULTI Ped/Cycles Counter – w/ Dir - 4 loops	690.500 isk
Output to Classic Eco-Display	21.000 isk
756 15 minute interval data recording	21.000 isk
FTP License	80.000 isk
761 Rainbird Manhole for soil installation	9.100 isk
831 Eco-Visio PROFESSIONAL Account, Automatic Data Transmission, and Eco-Alert Service (1 year)	80.000 isk
TOTAL	901.600 isk*

* Verð er miðað við gengi evru 125,0 og er án flutningkostnaðar, API ,
hraðamælingu og virðisaukaskatts. Með fyrirvara um innsláttarvillur. Gildistími
verða til 30.04.2018



Fyrirhugaðar staðsetningar reiðhjóla- og fólksteljara í Kópavogi

Nafn / Name of place:

Kópavogur – Hafnarfjarðarvegur

Tegund / Type:

Urban MULTI

stefnugreining hjólandi og gangandi vegfarendur ásamt hraða hjólamanna, skynjarar í göngu- og hjólastíghjólastíg / direct pedestrians and bicycles with speed of bicycles, sensors in both walking path and bicycle path.

Skynjari / sensor:

4

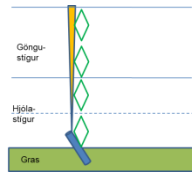
Yfirborð / surface:

Malbik / asphalt (5 cm)

Göngu- og hjólastígur / walking and bicycle path:

3,0 m (2 x 1,5 m)

Mögulegur turn seinna / Possible Classic EcoDisplay later: **Fortenging / Output**



Nafn / Name of place:

Kópavogur – Þinghóll

Tegund / Type:

Urban MULTI

stefnugreining hjólandi og gangandi vegfarendur ásamt hraða hjólamanna, skynjarar í göngu- og hjólastíghjólastíg / direct pedestrians and bicycles with speed of bicycles, sensors in both walking path and bicycle path.

Skynjari / sensor:

8

Yfirborð / surface:


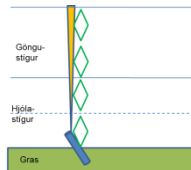
Malbik / asphalt (5 cm)

Hjólastígur / bicycle path:

2,5 m (2 x 1,25 m)

Göngustígur / walking path:

2,5 m (2 x 1,25 m)



SGCPM0004 URBAN POST MULTI Ped/Cycles Counter – w/ Dir - 2 loops	
	2x 567.300 isk
756 15 minute interval data recording	2x 21.000 isk
Output to Classic Eco-Display	1x 21.000 isk
FTP License	2x 80.000 isk
761 Rainbird Manhole for soil installation	2x 9.100 isk
831 Eco-Visio PROFESSIONAL Account, Automatic Data Transmission, and Eco-Alert Service (1 year)	2x 80.000 isk

TOTAL

1.535.800 isk*

* Verð er miðað við gengi evru 125,0 og er án flutningkostnaðar, API , hraðamælingu og virðisaukaskatts. Með fyrirvara um innsláttarvillur. Gildistími verða til 30.04.2018

Fyrirhugaðar staðsetningar reiðhjóla- og fólksteljara í Kópavogi

Nafn / Name of place:

Reykjanesbraut ÍR

Tegund / Type:

Urban MULTI

stefnugreining hjólandi og gangandi vegfarendur ásamt hraða hjólamanna, skynjarar í göngu- og hjólastíghjólastíg / direct pedestrians and bicycles with speed of bicycles, sensors in both walking path and bicycle path.

Skynjari / sensor:

4

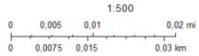
Yfirborð / surface:

Malbik / asfalt (5 cm)

Göngu- og hjólastígur / walking and bicycle path: 3,0 m (2 x 1,5 m)

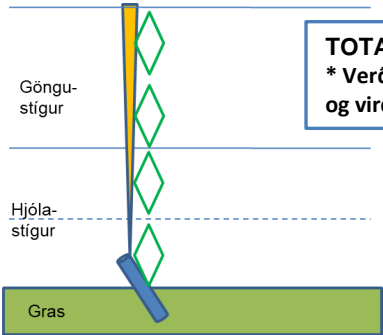


október 31, 2017



SGCPM0004 URBAN POST MULTI Ped/Cycles Counter – w/ Dir - 2 loops	567.300 isk
756 15 minute interval data recording	21.000 isk
FTP License	80.000 isk
761 Rainbird Manhole for soil installation	9.100 isk
831 Eco-Visio PROFESSIONAL Account, Automatic Data Transmission, and Eco-Alert Service (1 year)	80.000 isk

TOTAL **757.400 isk***
 * Verð er miðað við gengi evru 125,0 og er án flutningkostnaðar, API , hraðamælingu og virðisaukaskatts. Með fyrirvara um innsláttarvillur. Gildistími verða til 30.04.2018



Fyrirhugaðar staðsetningar reiðhjóla- og fólksteljara í Garðabæ

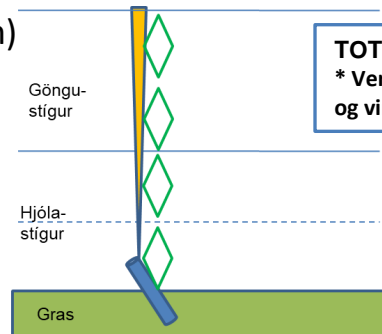
Nafn / Name of place:
Vífilsstaðavegur

Tegund / Type: Urban MULTI
stefnugreining hjólandi og gangandi
vegfarendur ásamt hraða hjólamanna,
skynjarar í göngu- og hjólastíghjólastíg
/ direct pedestrians and bicycles with
speed of bicycles, sensors in both
walking path and bicycle path.

Skynjari / sensor: 4

Yfirborð / surface:
Malbik / asfalt (5 cm)

Göngu- og hjólastígur / walking and
bicycle path: 3,0 m (2 x 1,5 m)



SGCPM0004 URBAN POST MULTI Ped/Cycles Counter – w/ Dir - 2 loops	567.300 isk
756 15 minute interval data recording	21.000 isk
FTP License	80.000 isk
761 Rainbird Manhole for soil installation	9.100 isk
831 Eco-Visio PROFESSIONAL Account, Automatic Data Transmission, and Eco-Alert Service (1 year)	80.000 isk

TOTAL **757.400 isk***
* Verð er miðað við gengi evru 125,0 og er án flutningkostnaðar, API , hraðamælingu og virðisaukaskatts. Með fyrirvara um innsláttarvillur. Gildistími verða til 30.04.2018

Fyrirhugaðar staðsetningar reiðhjóla- og fólksteljara í Garðabæ

Nafn / Name of place: Lágamýri

Tegund / Type: Urban MULTI stefnugreining hjólandi og gangandi vegfarendur ásamt hraða hjólamanna, skynjarar í göngu- og hjólastíghjólastíg / direct pedestrians and bicycles with speed of bicycles, sensors in both walking path and bicycle path.

Skynjari / sensor: 4

Yfirborð / surface:

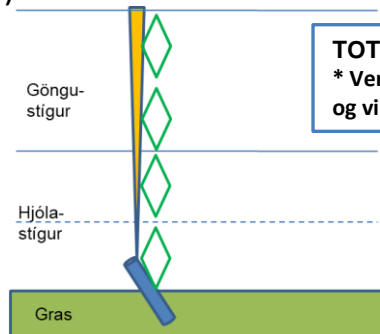
Malbik / asphalt (5 cm)

Göngu- og hjólastígur / walking and bicycle path: 3,0 m (2 x 1,5 m)



SGCPM0004 URBAN POST MULTI Ped/Cycles Counter – w/ Dir - 2 loops	567.300 isk
756 15 minute interval data recording	21.000 isk
FTP License	80.000 isk
761 Rainbird Manhole for soil installation	9.100 isk
831 Eco-Visio PROFESSIONAL Account, Automatic Data Transmission, and Eco-Alert Service (1 year)	80.000 isk

TOTAL **757.400 isk***
 * Verð er miðað við gengi evru 125,0 og er án flutningkostnaðar, API , hraðamælingu og virðisaukaskatts. Með fyrirvara um innsláttarvillur. Gildistími verða til 30.04.2018



Fyrirhugaðar staðsetningar reiðhjóla- og fólksteljara í Garðabæ

Nafn / Name of place:
Arnarnesvegur

Tegund / Type: Urban MULTI
stefnugreining hjólandi og gangandi
vegfarendur ásamt hraða hjólamanna,
skynjarar í göngu- og hjólastíghjólastíg
/ direct pedestrians and bicycles with
speed of bicycles, sensors in both
walking path and bicycle path.

Skynjari / sensor: 4

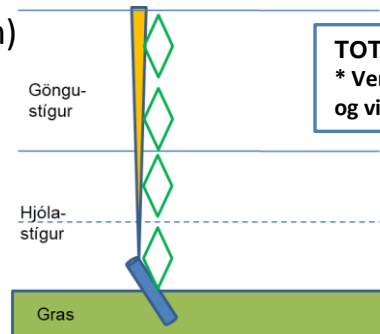
Yfirborð / surface:
Malbik / asfalt (5 cm)

Göngu- og hjólastígur / walking and
bicycle path: 3,0 m (2 x 1,5 m)



SGCPM0004 URBAN POST MULTI Ped/Cycles Counter – w/ Dir - 2 loops	567.300 isk
756 15 minute interval data recording	21.000 isk
FTP License	80.000 isk
761 Rainbird Manhole for soil installation	9.100 isk
831 Eco-Visio PROFESSIONAL Account, Automatic Data Transmission, and Eco-Alert Service (1 year)	80.000 isk

TOTAL **757.400 isk***
* Verð er miðað við gengi evru 125,0 og er án flutningkostnaðar, API , hraðamælingu og virðisaukaskatts. Með fyrirvara um innsláttarvillur. Gildistími verða til 30.04.2018



Fyrirhugaðar staðsetningar reiðhjóla- og fólksteljara í Garðabæ

Nafn / Name of place: Austurhraun

Tegund / Type: Urban MULTI
stefnugreining hjólandi og gangandi
vegfarendur ásamt hraða hjólamanna,
skynjarar í göngu- og hjólastíghjólastíg
/ direct pedestrians and bicycles with
speed of bicycles, sensors in both
walking path and bicycle path.

Skynjari / sensor: 4

Yfirborð / surface:

Malbik / asphalt (5 cm)

Göngu- og hjólastígur / walking and
bicycle path: 3,0 m (2 x 1,5 m)

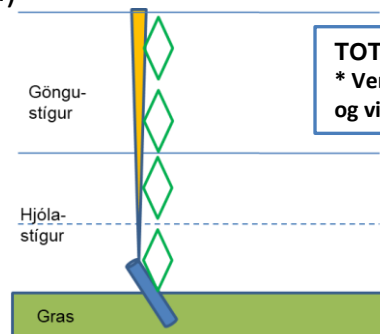


SGCPM0004 URBAN POST MULTI Ped/Cycles Counter – w/ Dir - 2 loops	567.300 isk
756 15 minute interval data recording	21.000 isk
FTP License	80.000 isk
761 Rainbird Manhole for soil installation	9.100 isk
831 Eco-Visio PROFESSIONAL Account, Automatic Data Transmission, and Eco-Alert Service (1 year)	80.000 isk

TOTAL

757.400 isk*

* Verð er miðað við gengi evru 125,0 og er án flutningkostnaðar, API , hraðamælingu og virðisaukaskatts. Með fyrirvara um innsláttarvillur. Gildistími verða til 30.04.2018



Fyrirhugaðar staðsetningar reiðhjóla- og fólksteljara í Hafnarfirði

Nafn / Name of place: Strandgata

Tegund / Type: Urban MULTI stefnugreining hjólandi og gangandi vegfarendur ásamt hraða hjólamanna, skynjarar í göngu- og hjólastíghjólastíg / direct pedestrians and bicycles with speed of bicycles, sensors in both walking path and bicycle path.

Skynjari / sensor: 4

Yfirborð / surface:

Malbik / asphalt (5 cm)

Göngu- og hjólastígur / walking and bicycle path: 3,0 m (2 x 1,50 m)

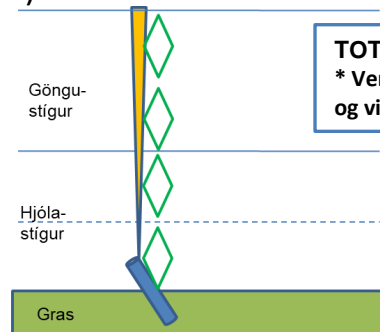


SGCPM0004 URBAN POST MULTI Ped/Cycles Counter – w/ Dir - 2 loops	567.300 isk
756 15 minute interval data recording	21.000 isk
FTP License	80.000 isk
761 Rainbird Manhole for soil installation	9.100 isk
831 Eco-Visio PROFESSIONAL Account, Automatic Data Transmission, and Eco-Alert Service (1 year)	80.000 isk

TOTAL

757.400 isk*

* Verð er miðað við gengi evru 125,0 og er án flutningkostnaðar, API , hraðamælingu og virðisaukaskatts. Með fyrirvara um innsláttarvillur. Gildistími verða til 30.04.2018



Fyrirhugaðar staðsetningar reiðhjóla- og fólksteljara í Hafnarfirði

Nafn / Name of place: Ásatorg

Tegund / Type: Urban MULTI stefnugreining hjólandi og gangandi vegfarendur ásamt hraða hjólamanna, skynjarar í göngu- og hjólastíghjólastíg / direct pedestrians and bicycles with speed of bicycles, sensors in both walking path and bicycle path.

Skynjari / sensor: 4

Yfirborð / surface:

Malbik / asfalt (5 cm)

Göngu- og hjólastígur / walking and bicycle path: 2,0 m (2 x 1m)

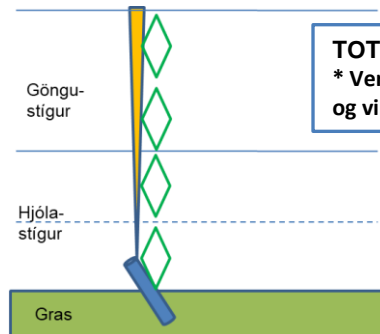


SGCPM0004 URBAN POST MULTI Ped/Cycles Counter – w/ Dir - 2 loops	567.300 isk
756 15 minute interval data recording	21.000 isk
FTP License	80.000 isk
761 Rainbird Manhole for soil installation	9.100 isk
831 Eco-Visio PROFESSIONAL Account, Automatic Data Transmission, and Eco-Alert Service (1 year)	80.000 isk

TOTAL

757.400 isk*

* Verð er miðað við gengi evru 125,0 og er án flutningkostnaðar, API , hraðamælingu og virðisaukaskatts. Með fyrirvara um innsáttarvillur. Gildistími verða til 30.04.2018



Fyrirhugaðar staðsetningar reiðhjóla- og fólksteljara í Hafnarfirði

Nafn / Name of place: Hamraberg

Tegund / Type: Urban MULTI stefnugreining hjólandi og gangandi vegfarendur ásamt hraða hjólamanna, skynjarar í göngu- og hjólastíghjólastíg / direct pedestrians and bicycles with speed of bicycles, sensors in both walking path and bicycle path.

Skynjari / sensor: 4

Yfirborð / surface:

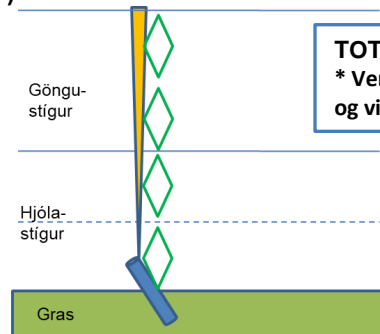
Malbik / asphalt (5 cm)

Göngu- og hjólastígur / walking and bicycle path: 3,0 m (2 x 1,5 m)



SGCPM0004 URBAN POST MULTI Ped/Cycles Counter – w/ Dir - 2 loops	567.300 isk
756 15 minute interval data recording	21.000 isk
FTP License	80.000 isk
761 Rainbird Manhole for soil installation	9.100 isk
831 Eco-Visio PROFESSIONAL Account, Automatic Data Transmission, and Eco-Alert Service (1 year)	80.000 isk

TOTAL **757.400 isk***
 * Verð er miðað við gengi evru 125,0 og er án flutningkostnaðar, API , hraðamælingu og virðisaukaskatts. Með fyrirvara um innsláttarvillur. Gildistími verða til 30.04.2018



Fyrirhugaðar staðsetningar reiðhjóla- og fólksteljara í Hafnarfirði

Nafn / Name of place: Fjarðarhraun

Tegund / Type: Urban MULTI

stefnugreining hjólandi og gangandi vegfarendur ásamt hraða hjólamanna, skynjarar í göngu- og hjólastíghjólastíg / direct pedestrians and bicycles with speed of bicycles, sensors in both walking path and bicycle path.

Skynjari / sensor: 4

Yfirborð / surface: Malbik / asfalt (5 cm)

göngu- og hjólastígur / walking and bicycle path: 3,0 m (2 x 1,5 m)

Nafn / Name of place:

Hafnarfjarðarvegur

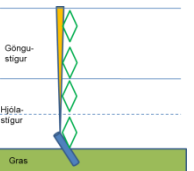
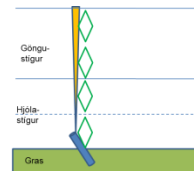
Tegund / Type: Urban MULTI

stefnugreining hjólandi og gangandi vegfarendur ásamt hraða hjólamanna, skynjarar í göngu- og hjólastíghjólastíg / direct pedestrians and bicycles with speed of bicycles, sensors in both walking path and bicycle path.

Skynjari / sensor: 4

Yfirborð / surface: Malbik / asfalt (5 cm)

göngu- og hjólastígur / walking and bicycle path: 3,0 m (2 x 1,5 m)



SGCPM0004 URBAN POST MULTI Ped/Cycles Counter – w/ Dir - 2 loops	2x 567.300 isk
756 15 minute interval data recording	2x 21.000 isk
FTP License	2x 80.000 isk
761 Rainbird Manhole for soil installation	2x 9.100 isk
831 Eco-Visio PROFESSIONAL Account, Automatic Data Transmission, and Eco-Alert Service (1 year)	2x 80.000 isk

TOTAL

1.514.800 isk*

* Verð er miðað við gengi evru 125,0 og er án flutningkostnaðar, API , hraðamælingu og virðisaukaskatts. Með fyrirvara um innsláttarvillur. Gildistími verða til 30.04.2018